














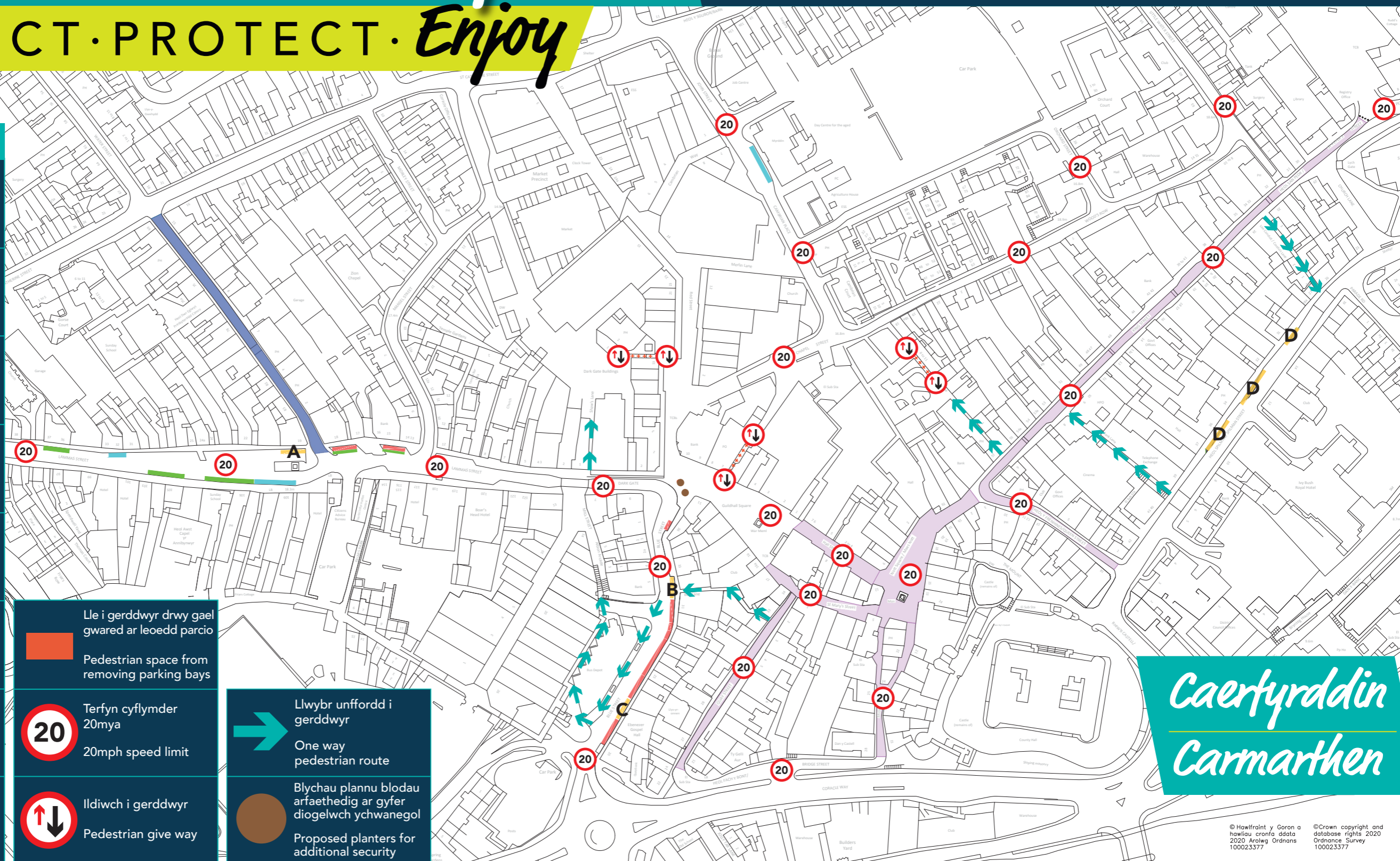
PARCHU · DIOGELU · *Mwynhau*

Mae'r mesurau canlynol yn cael eu rhoi ar waith i gadw eich tref yn ddiogel
The following measures are being implemented to help keep your town safe

RESPECT · PROTECT · *Enjoy*

ALLWEDD | KEY

-  Ardal i gerddwyr 10am-4pm
Pedestrian Area 10am - 4pm
-  Mynediad yn unig
Access Only
-  Lleoedd parcio ychwanegol
Additional parking capacity
-  Lleoedd parcio ychwanegol i bobl anabl
Additional disabled parking
-  **A** Llecyn llwytho ychwanegol
Additional loading bay
-  **B** Llecyn llwytho byrrach
Reduced length loading bay
-  **C** Lle parcio wedi'i newid yn llecyn llwytho
Parking bay changed to loading bay
-  **D** Ymestyn llecynnau llwytho presennol
Existing loading bays extended
-  Lle i gerddwyr drwy gael gwared ar leoedd parcio
Pedestrian space from removing parking bays
-  **20** Terfyn cyflymder 20mya
20mph speed limit
-  Ildiwch i gerddwyr
Pedestrian give way
-  Llwybr unffordd i gerddwyr
One way pedestrian route
-  Blychau plannu blodau arfaethedig ar gyfer diogelwch ychwanegol
Proposed planters for additional security



*Caerdyddin
Carmarthen*

© Hawlfraint y Goron a hawliau cronfa ddata 2020 Arwag Ordnance Survey 100023377 © Crown copyright and database rights 2020 Ordnance Survey 100023377

Mae mesurau teithio cynaliadwy ychwanegol i annog cerdded a beicio yn cael eu datblygu ar hyn o bryd i gefnogi'r cynigion hyn ar gyfer canol y dref.
Additional sustainable travel measures to encourage walking and cycling are currently being developed to support these town centre proposals.

I gael mwy o wybodaeth ewch i - sirgar.llyw.cymru · For further information visit - carmarthenshire.gov.wales